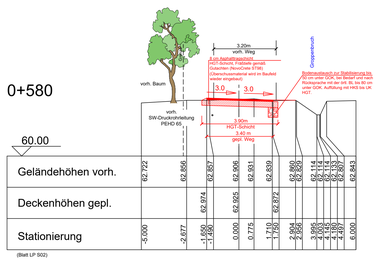

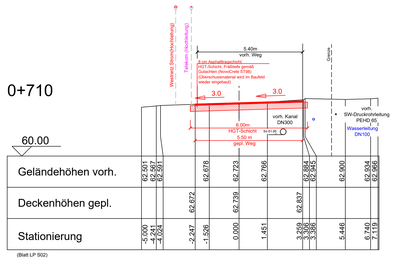

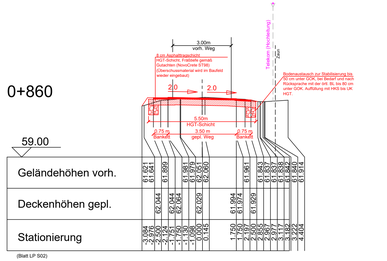

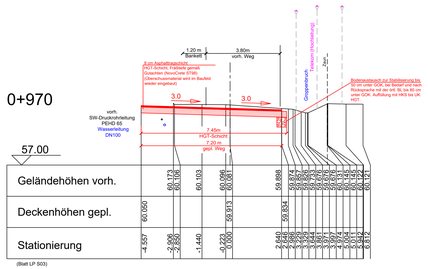
0+970
57.00
Graben
Wasserleitung (Hochleitung)
Graben
1.20 m Bankett
3.80m vorh. Weg
8 cm Asphaltdeckschicht HGT-Schicht, Fräßiefe gemäß Gutachten (NovoCrete ETM) (Überschussmaterial wird im Bauloch wieder eingebaut)
3.0 3.0
7.45m HGT-Schicht
7.20 m gepl. Weg
vorh. SW-Druckrohrleitung PEHD 65
Wasserleitung DN100
Gruppenbruch
Bodenaustausch zur Stabilisierung bis 50 cm unter GOK bei Bedarf und nach Rücksprache mit der Inh. BL bis 80 cm unter GOK. Auffüllung mit HKS bis UK HGT.
Geländehöhen vorh. 60.173 60.108 60.103 60.096 59.898 59.874 59.864 59.855 59.851 59.845 59.842 59.841 59.842 59.844 59.847 59.852 59.858 59.866 59.874 59.883 59.892 59.902 59.912
Deckenhöhen gepl. 60.050 60.096 59.913 59.934
Stationierung -4.537 -3.406 -3.390 -1.450 0.000 0.020 2.240 2.260 2.265 2.270 2.280 2.290 2.300 2.310 2.320 2.330 2.340 2.350 2.360 2.370 2.380 2.390 2.400 2.410 2.420 2.430 2.440 2.450 2.460 2.470 2.480 2.490 2.500 2.510 2.520 2.530 2.540 2.550 2.560 2.570 2.580 2.590 2.600 2.610 2.620 2.630 2.640 2.650 2.660